


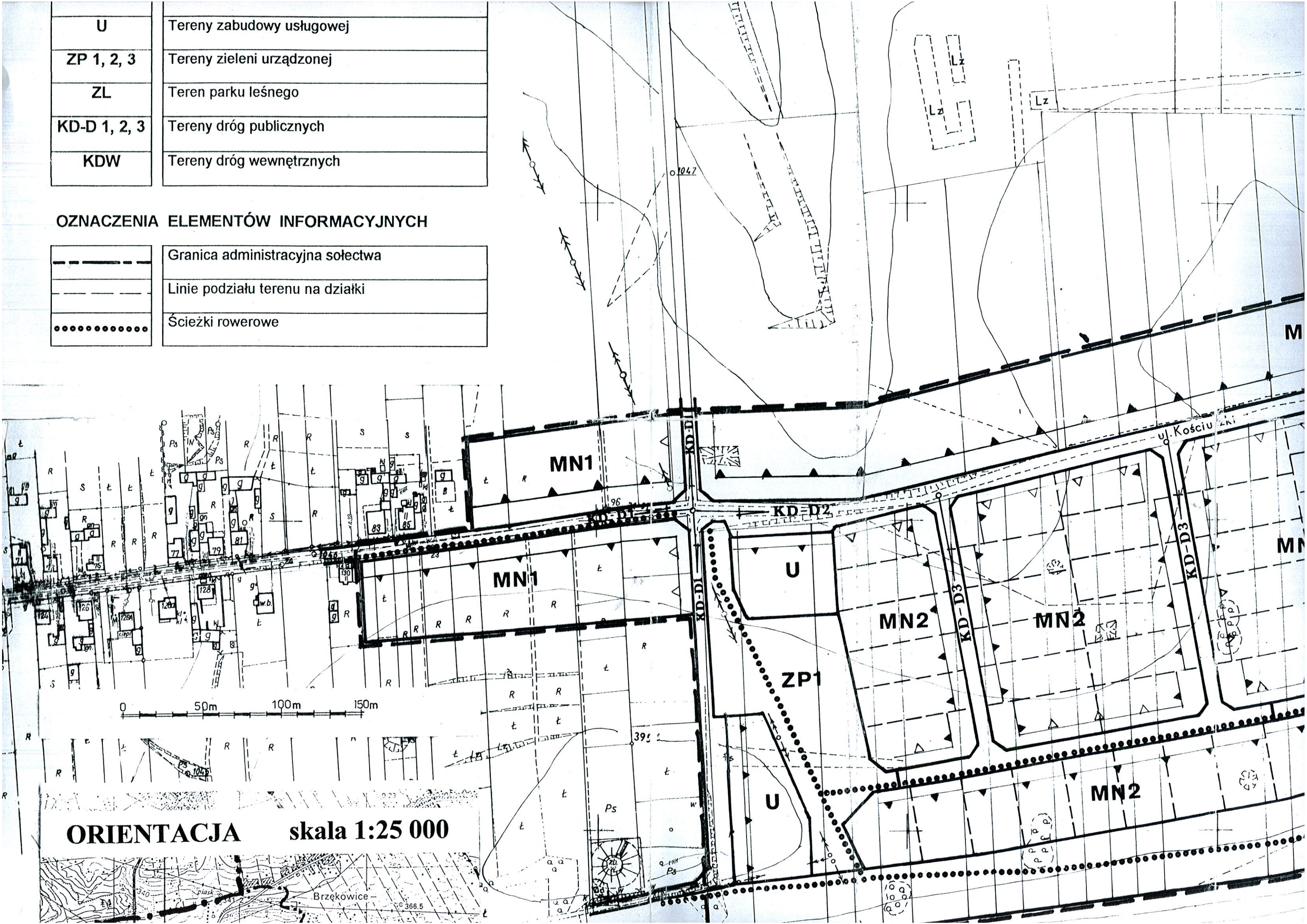


U	Tereny zabudowy usługowej
ZP 1, 2, 3	Tereny zieleni urządzonej
ZL	Teren parku leśnego
KD-D 1, 2, 3	Tereny dróg publicznych
KDW	Tereny dróg wewnętrznych

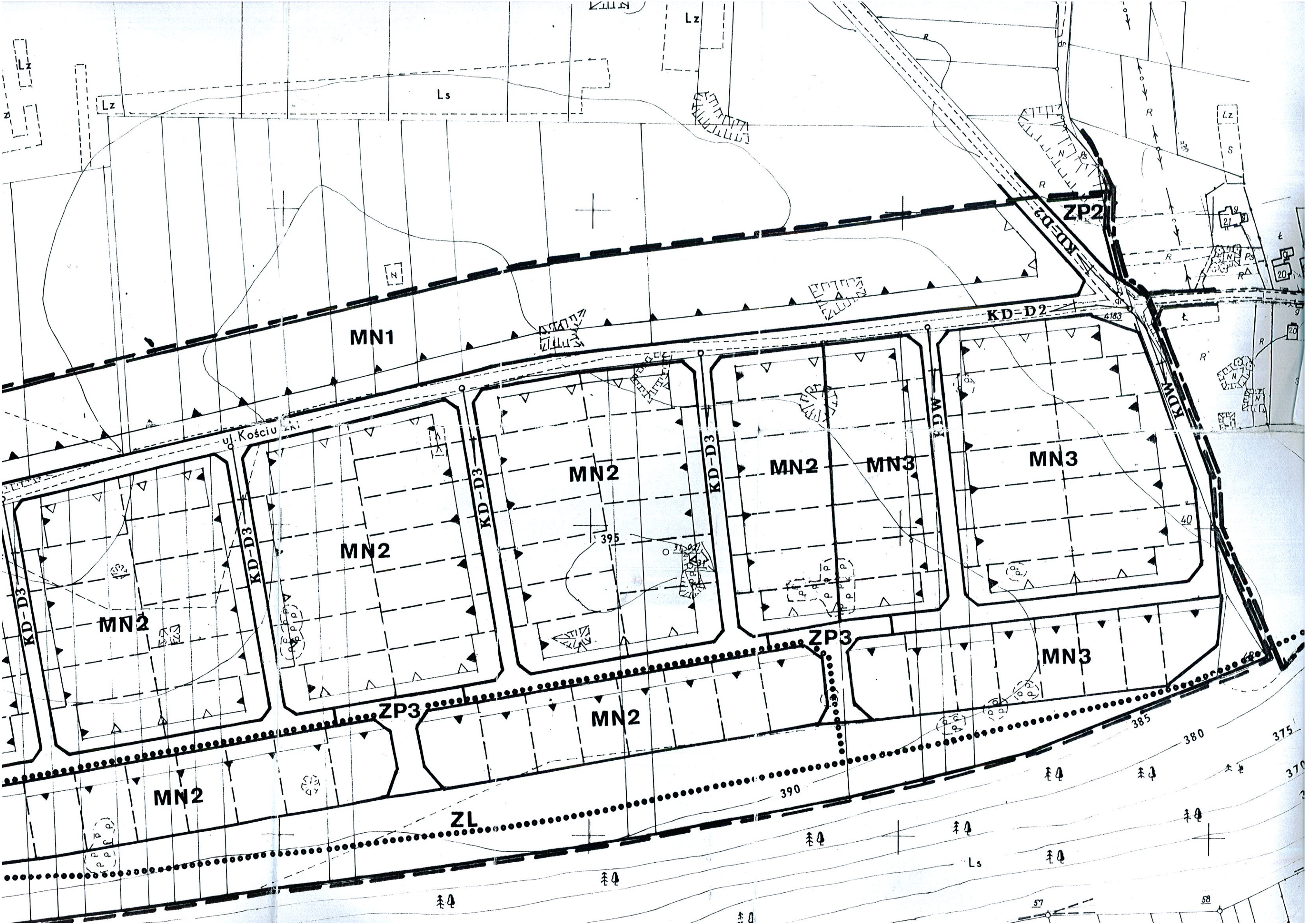
### OZNACZENIA ELEMENTÓW INFORMACYJNYCH

	Granica administracyjna sołectwa
	Linie podziału terenu na działki
	Ścieżki rowerowe



**ORIENTACJA**      skala 1:25 000











**Miejscowy plan zagospodarowania przestrzennego  
terenu położonego w sołectwie Góra Siewierska,  
przy ul. Kościuszki w gminie Psary**

**RYSUNEK PLANU**




**Skala 1:2000**

Załącznik Nr 1 do Uchwały Nr XXVII/206/2004  
Rady Gminy Psary z dnia 29 listopada 2004 r.

**OZNACZENIA OBOWIĄZUJĄCE**

	Granice obszaru objętego planem
	Linie rozgraniczające tereny o różnym przeznaczeniu lub różnych zasadach zagospodarowania
	Linie zabudowy obowiązujące
	Linie zabudowy nieprzekraczalne
MN 1, 2, 3	Tereny zabudowy mieszkaniowej jednorodzinnej
U	Tereny zabudowy usługowej
ZP 1, 2, 3	Tereny zieleni urządzonej
ZL	Teren parku leśnego
KD-D 1, 2, 3	Tereny dróg publicznych
KDW	Tereny dróg wewnętrznych

**OZNACZENIA ELEMENTÓW INFORMACYJNYCH**

	Granica administracyjna sołectwa
	Linie podziału terenu na działki
	Ścieżki rowerowe